



**AFYONKARAHİSAR İL KOORDİNASYON TOPLANTISI**

**17 OCAK 2018**



# 13.BÖLGE MÜDÜRLÜĞÜ



Devlet Yolu ..... 1.925 Km  
İl Yolu ..... 1.577 Km  
**TOPLAM YOL AĞI 3.502 Km**  
Turistik Yol.....168 Km  
Otoyol .....373 Km  
**TOPLAM 4.043km**

BÖLGE KURULUŞ YILI 1960

BÖLGE ALANI 42.552 km<sup>2</sup>

BÖLGE NÜFUSU 3.341.610

13.Bölge Müdürlüğü, **3 ilin** tamamını (Antalya, Burdur, Isparta), **2 ilin** de (Afyonkarahisar, Muğla) bir kısmını kapsamaktadır.



ŞUBE ŞEFLİKLERİ 6

BAKİMEVİ 11

TÜNEL İŞL. ŞEFLİKLERİ 2





Karayolları 13.Bölge Müdürlüđü, **42.552 km<sup>2</sup>** lik bir alanda, **3 ilin** tamamını (Antalya, Burdur, Isparta) ve **2 ilin** de (Afyonkarahisar, Muđla) bir kısmını kapsamaktadır.

**4.319.575** nüfusa sahip **1.925 km** devlet yolu, **1.577 km** il yolu olmak üzere toplam **3.502 km'** lik Karayolu ađında **6** adet Ŗube, **11** adet Bakımevi, **2** adet Tünel İŖletme Ŗefliđi ve **198** Teknik personel, **62** İdari personel, **2** sađlık personeli, **5** avukatlık personeli, **2** AraŖtırmacı, **3** Ŗehir Plancısı ve **910** sanat sınıfı olmak üzere toplam **1.182** personel ile hizmet vermektedir.





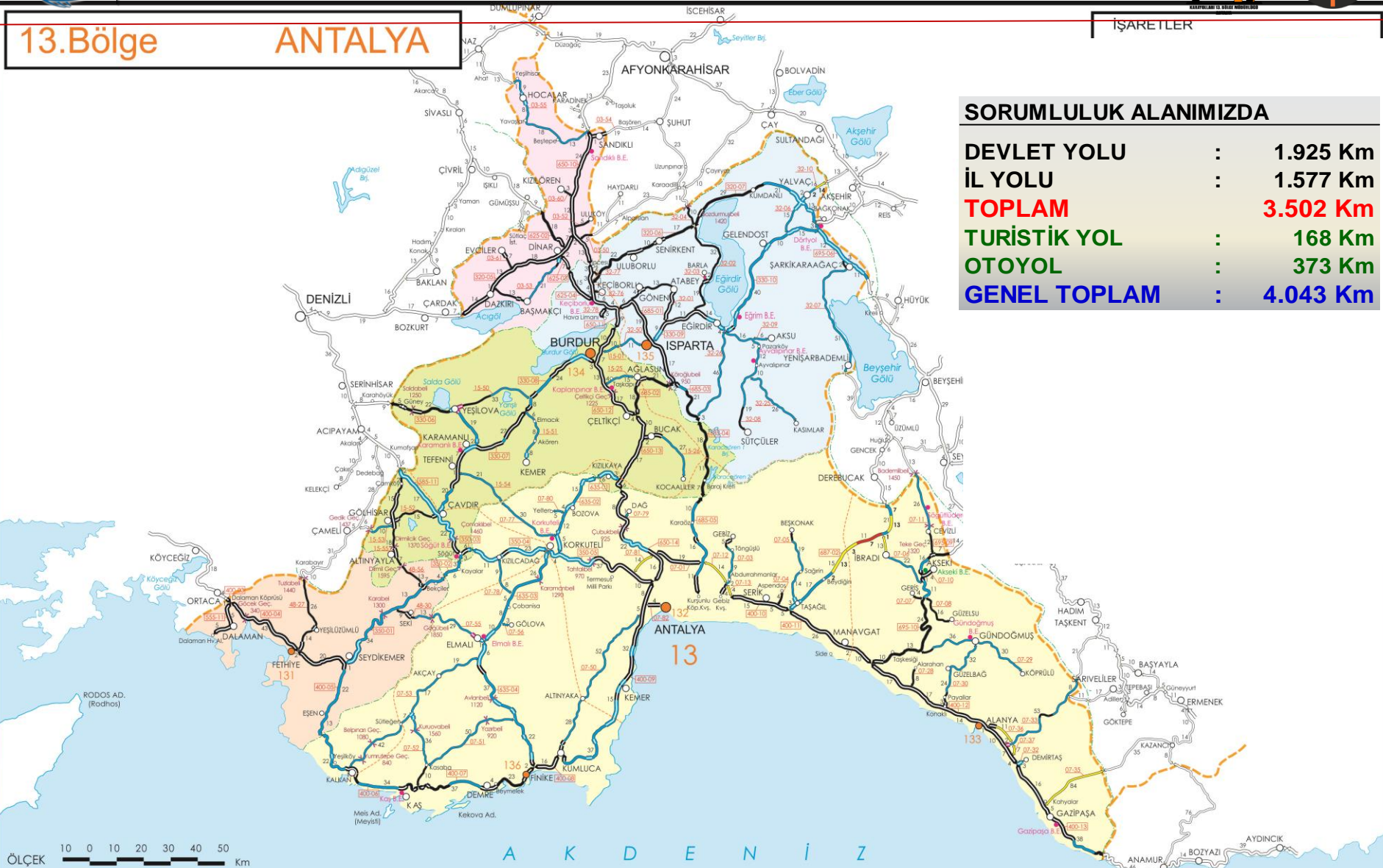
13.Bölge

ANTALYA

İŞARETLER

## SORUMLULUK ALANIMIZDA

DEVLET YOLU	:	1.925 Km
İL YOLU	:	1.577 Km
<b>TOPLAM</b>		<b>3.502 Km</b>
TURİSTİK YOL	:	168 Km
OTOYOL	:	373 Km
<b>GENEL TOPLAM</b>	:	<b>4.043 Km</b>

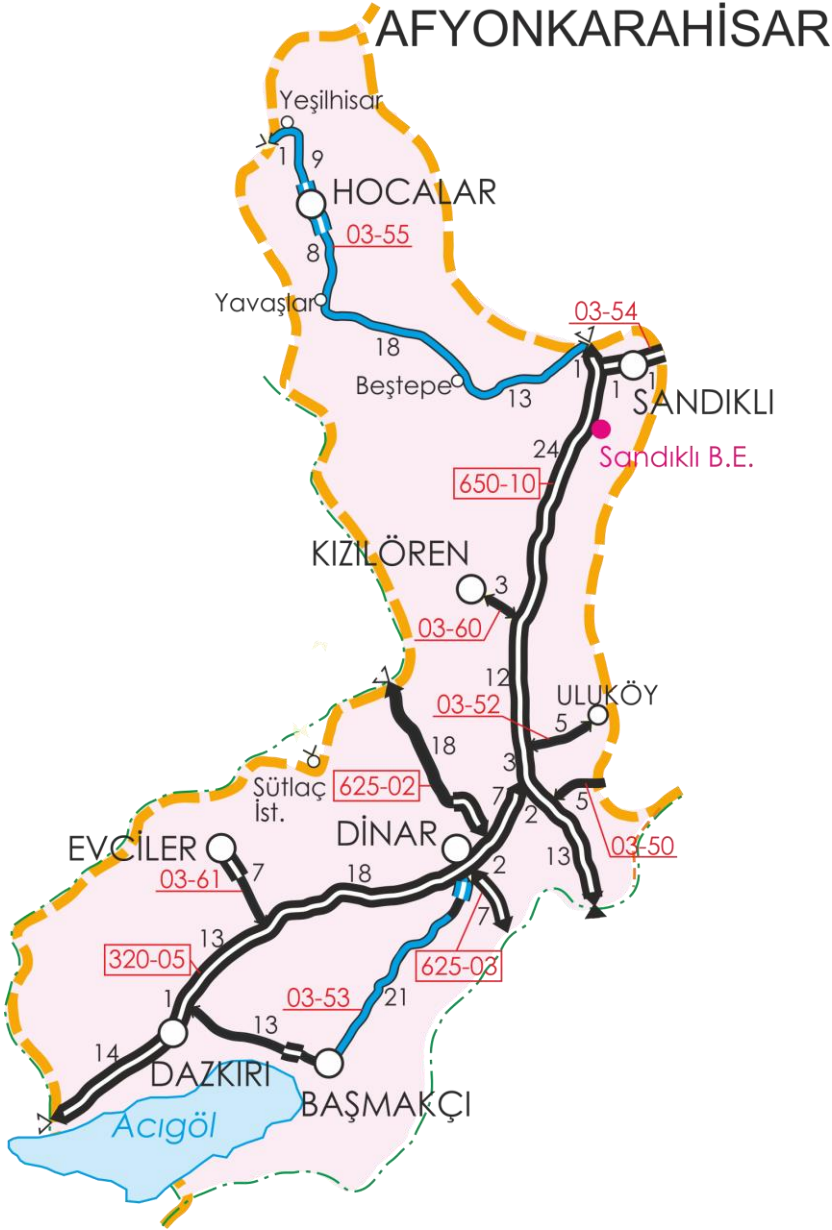


ÖLÇEK 10 0 10 20 30 40 50 Km

A K D E N İ Z

Karayolları 13.Bölge Müdürlüğü, **42.552 km<sup>2</sup>** lik bir alanda, **3 ilin** tamamını (Antalya, Burdur, Isparta) ve **2 ilin** de (Afyonkarahisar, Muğla) bir kısmını kapsamaktadır.

# İL HARİTASI



Bölge Müdürlüğümüzün Afyonkarahisar ili sorumluluk alanı içerisinde, Hocalar, Sandıklı, Kızılören, Dinar, Evciler, Başmakçı, Dazkırı ilçeleri yer almaktadır.

## SORUMLULUK ALANIMIZDA

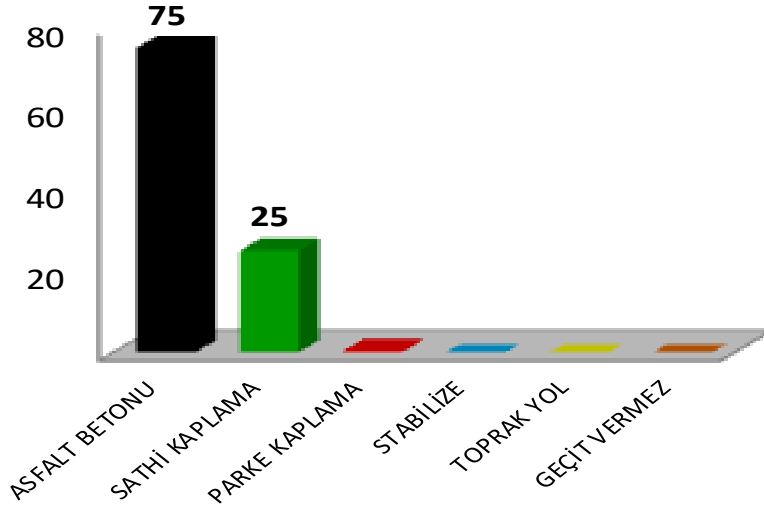
DEVLET YOLU	:	135 Km
İL YOLU	:	105 Km
<b>TOPLAM</b>		<b>240 Km</b>
TURİSTİK YOL	:	9 Km
OTOYOL	:	16 Km
<b>GENEL TOPLAM</b>	:	<b>265 Km</b>



# SATIĐ DURUMU



SATIĐ CİNSLERİ	DEVLET YOLU		İL YOLU		TOPLAM		
	KM	%	KM	%	KM	%	
ASFALT BETONU	135	100	45	42	180	75	
SATIĐ KAPLAMA			60	57	60	25	
PARKE KAPLAMA			1	1	1		
STABİLİZE							
TOPRAK YOL							
GEÇİT VERMEZ							
<b>TURİSTİK YOL</b>	9 Km						
<b>OTOYOL</b>	16 Km						
<b>TOPLAM</b>	<b>135</b>	<b>100</b>	<b>105</b>	<b>100</b>	<b>240</b>	<b>100</b>	





## 2017 Yılında Afyonkarahisar İlimizde ;

- 1 Adet Devlet Yolları yapım ve onarımı,
- 2 Adet Köprü Yapımı
- 1 Adet İ Turizm Alanı ve Merkezi Yolları
- 1 Adet Otoyol Etüt Proje Müş.Hizmetleri,
- 3 Adet Asfalt Fiziki Standartlarının Yükseltilmesi

olmak üzere toplam 8 adet yatırım projesi bulunmaktadır.





İli	2017 SENE BAŖI ÖDENEđİ		2017 YILI VERİLEN EK ÖDENEK		2017 VER. TOPLAM ÖDENEK	HEDEF HARCAMALAR	YATIRIM HARCAMA	CARI HARCAMA	TOPLAM HARCAMA	
	Yatırım	Cari	Yatırım	Cari						
1	Antalya	116.638		875.293	10.136	1.002.067	618.418	991.931	10.136	1.002.067
2	Burdur	17.327		145.641	4.021	166.989	116.463	162.968	4.021	166.989
3	Isparta	11.991		127.583	1.799	141.373	104.100	139.574	1.799	141.373
4	Afyonkarahisar	753		23.460	782	24.995	22.997	24.213	782	24.995
5	Muđla	10.307		56.770	1.072	68.149	48.341	67.077	1.072	68.149
<b>GENEL TOPLAM</b>		<b>157.016</b>		<b>1.228.747</b>	<b>17.810</b>	<b>1.403.573</b>	<b>910.319</b>	<b>1.385.763</b>	<b>17.810</b>	<b>1.403.573</b>

2017 Yılı Projelerinin Toplam Bedelleri

**62 Milyon TL**

Önceki Yıllar Harcaması

**15 Milyon TL**

2017 Yılı Ödeneđi

**25 Milyon TL**

2017 Yılı Harcama Hedefi

**23 Milyon TL**

31.12.2017 sonu harcama

**25 Milyon TL**

**Nakdi Gerçekleşme**

**% 100**

**Fizisel Gerçekleşme**

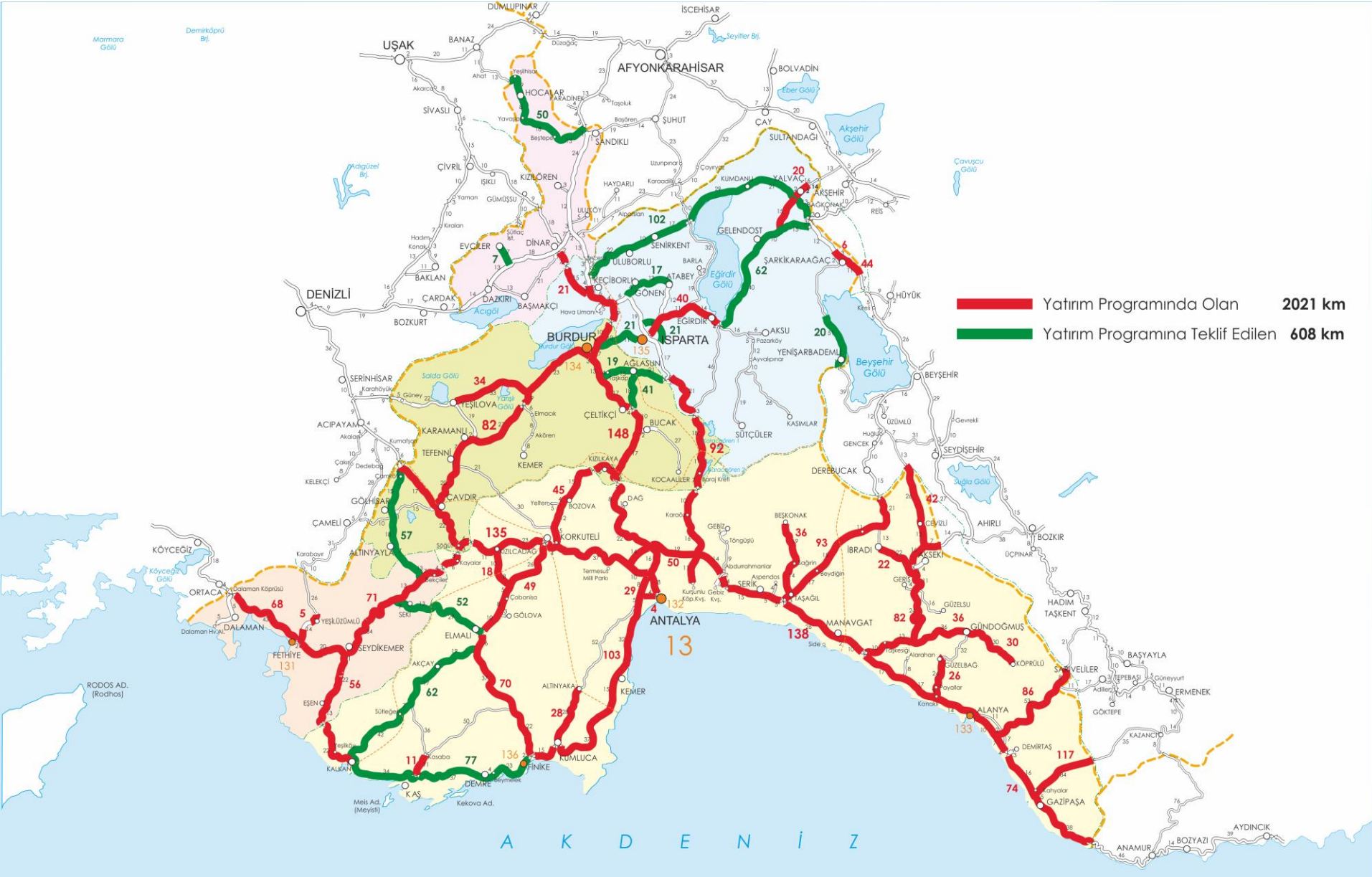
**% 64**







# YATIRIM PROGRAMI

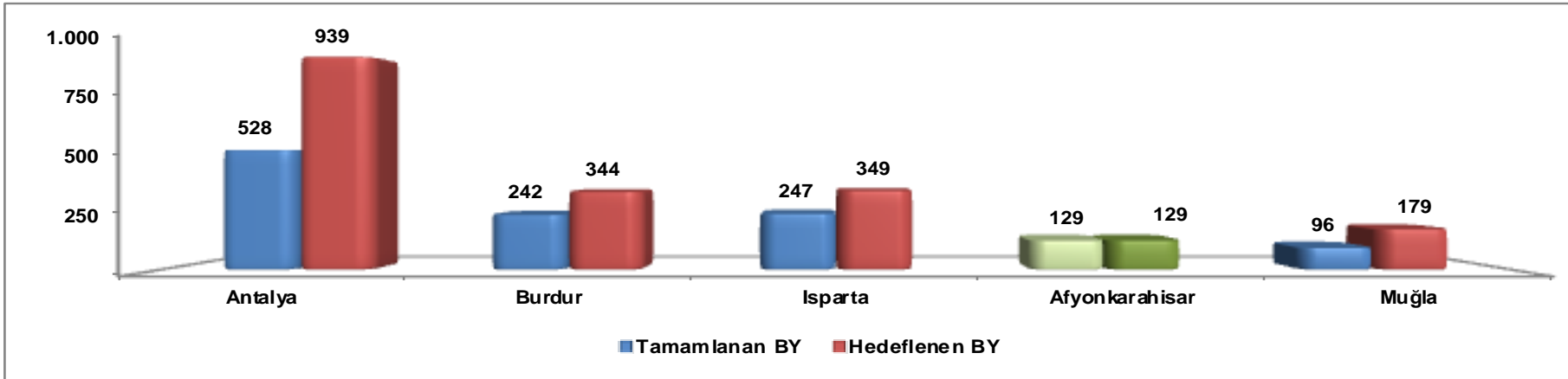




# İLLERE GÖRE BÖLÜNÜMÜŞ YOLLAR



İLLER	TOPLAM PROJE UZUNLUĞU	YAPILAN			KALAN	2017 YILINDA			
		2003 Öncesi	2003 -2016 Yılları Arası	Toplam		Hedef	Yapılan	Çalışılan	
ANTALYA	Yol Ağında	939	167	310	477	461	22	51	271
	Ağ Dışında	38	30	8	38				
	TOPLAM	977	197	318	515	461	22	51	271
BURDUR	Yol Ağında	344	42	188	229	115	7	13	23
	Ağ Dışında	5	5		5				
	TOPLAM	349	47	188	234	115	7	13	23
ISPARTA	Yol Ağında	281	91	89	181	100	12	13	27
	Ağ Dışında	13	1	5	6	7	2		
	TOPLAM	294	92	95	187	107	14	13	27
AFYONKARAHİSAR	Yol Ağında	129	11	118	129	0		0	
	Ağ Dışında								
	TOPLAM	129	11	118	129	0		0	
MUĞLA	Yol Ağında	179	22	74	96	83			83
	Ağ Dışında								
	TOPLAM	179	22	74	96	83			83
<b>TOPLAM</b>	<b>1.928</b>	<b>369</b>	<b>792</b>	<b>1.161</b>	<b>767</b>	<b>43</b>	<b>76</b>	<b>405</b>	

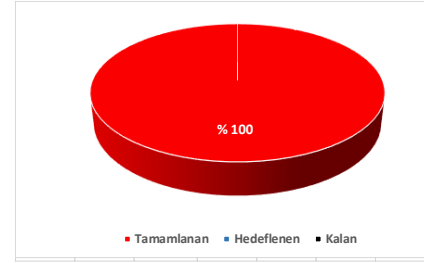
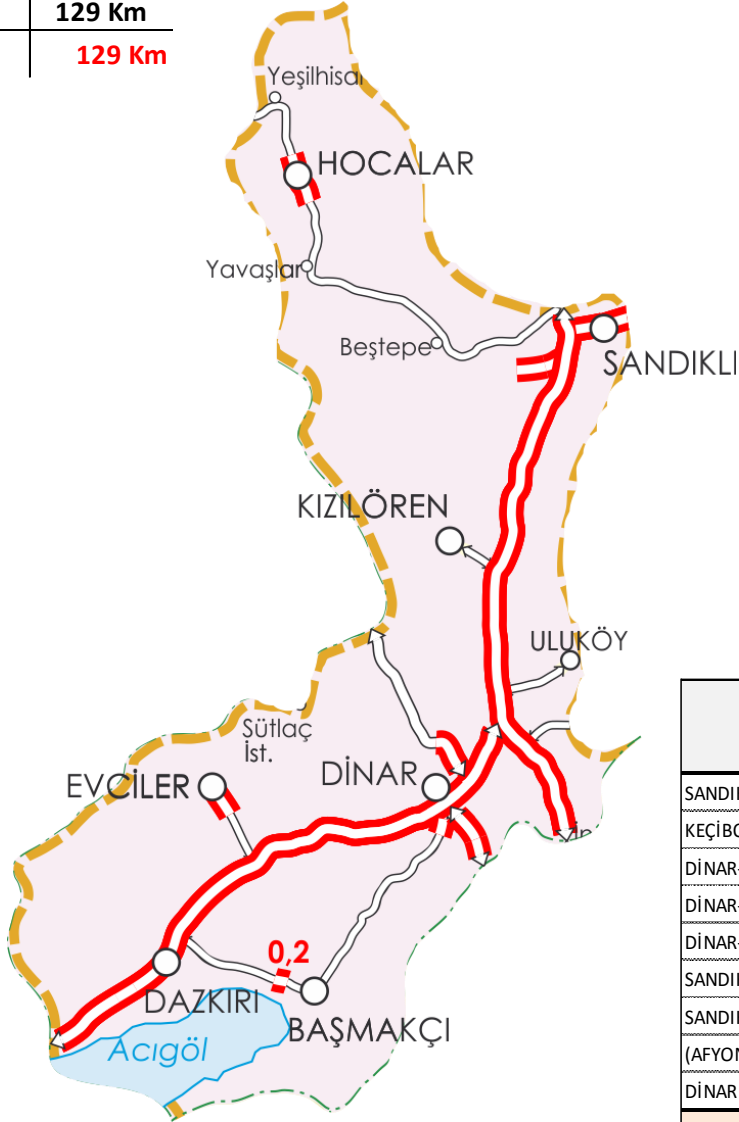




# BÖLÜNmüş YOL ÇALIŞMALARI



	BY
TOPLAM UZUNLUK	129 Km
BİTEN	129 Km



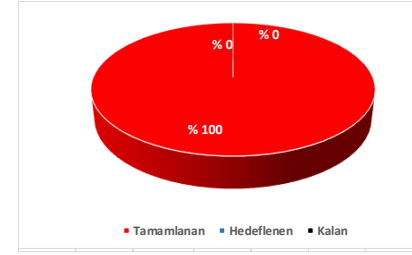
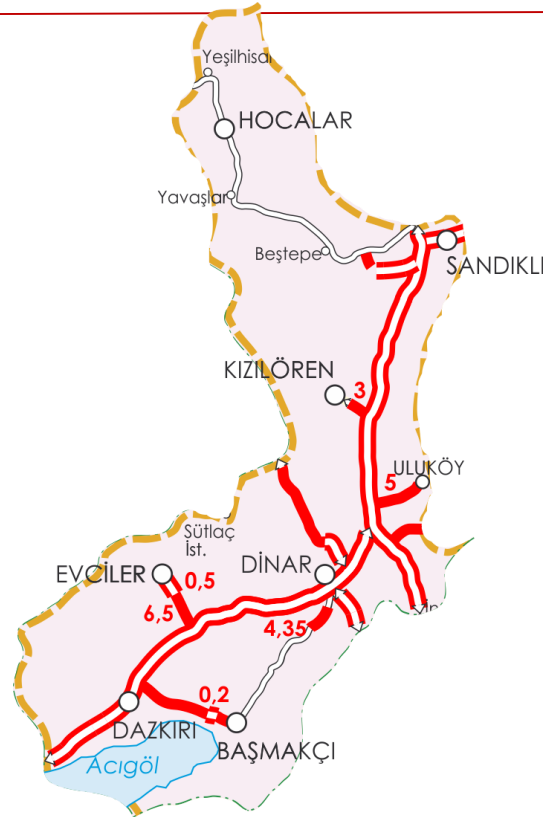
YOLUN ADI	HEDEF	TAMAMLANAN		KALAN
		BY/BSK	BY/SK	
SANDIKLI-KEÇİBORLU	55 Km	55,0 Km		
KEÇİBORLU-DİNAR	7 Km	7,0 Km		
DİNAR-DAZKIRI	55 Km	55,0 Km		
DİNAR-ÇİVRİL	6 Km	5,6 Km		
DİNAR-BAŞMAKÇI	1 Km	0,6 Km	0,5 Km	
SANDIKLI GEÇİŞİ	2 Km	2,0 Km		
SANDIKLI AYR.-HOCALAR-2.BLHD.	2,7 Km		2,7 Km	
(AFYON-BURDUR)AYR.-KIZILÖREN				
DİNAR AYR.-EVCİLER	0,5 Km	0,5 Km		
<b>TOPLAM</b>	<b>129 Km</b>	<b>126 Km</b>	<b>3 Km</b>	
		<b>129 Km</b>		



# BSK YOL ÇALIŞMALARI



TOPLAM UZUNLUK	BSK 180 Km
BİTEN	180 Km
ÇALIŞILAN	
İHALESİ PLANLANAN	
2017 HEDEFLENEN	5 Km
2017 GERÇEKLEŞEN	20 Km



YOLUN ADI	HEDEF	TAMAMLANAN		KALAN	2017 HEDEFİ			2017 YILI YAPILAN				ÇALIŞILAN		İHALESİ PLANLANAN	
		BY/BSK	TY/BSK		BY/BSK	BY/SKÜ BSK	TY/SKÜ BSK	BY/BSK	BY/SKÜ BSK	BY/SKÜ BSK	TY/SKÜ BSK	BY/BSK	BY/SKÜ BSK	BY/SKÜ BSK	TY/SKÜ BSK
SANDIKLI-KEÇİBORLU	55 Km	55 Km													
KEÇİBORLU-DİNAR	7 Km	7 Km													
DİNAR-DAZKIRI	55 Km	55 Km													
DİNAR-ÇİVRİL	18 Km	6 Km	12 Km	0 Km											
(SANDIKLI-KEÇİBORLU)AYR.-ŞUHUT	5 Km		5 Km												
(SANDIKLI-KEÇİBORLU)AYR.-ULUKÖY	5 Km		5,0 Km			5 Km			5 Km						
DİNAR-BAŞMAKÇI	23 Km	0,6 Km	22 Km				0 Km				4 Km				
SANDIKLI GEÇİŞİ	2 Km	2 Km													
SANDIKLI AYR.-HOCALAR-2.BL.HD.															
(AFYON-BURDUR)AYR.-KIZILÖREN	3 Km		3 Km							3 Km					
DİNAR AYR.-EVCİLER	7 Km	1 Km	7 Km						1 Km	7 Km					
<b>TOPLAM</b>	<b>180 Km</b>	<b>126 Km</b>	<b>54 Km</b>	<b>0 Km</b>		<b>5 Km</b>	<b>0 Km</b>	<b>1 Km</b>	<b>15 Km</b>	<b>4 Km</b>					
		<b>180 Km</b>				<b>5 Km</b>		<b>20 Km</b>							

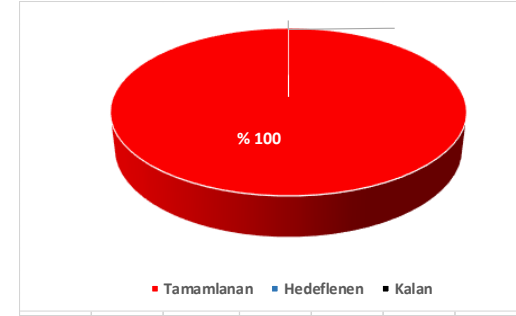
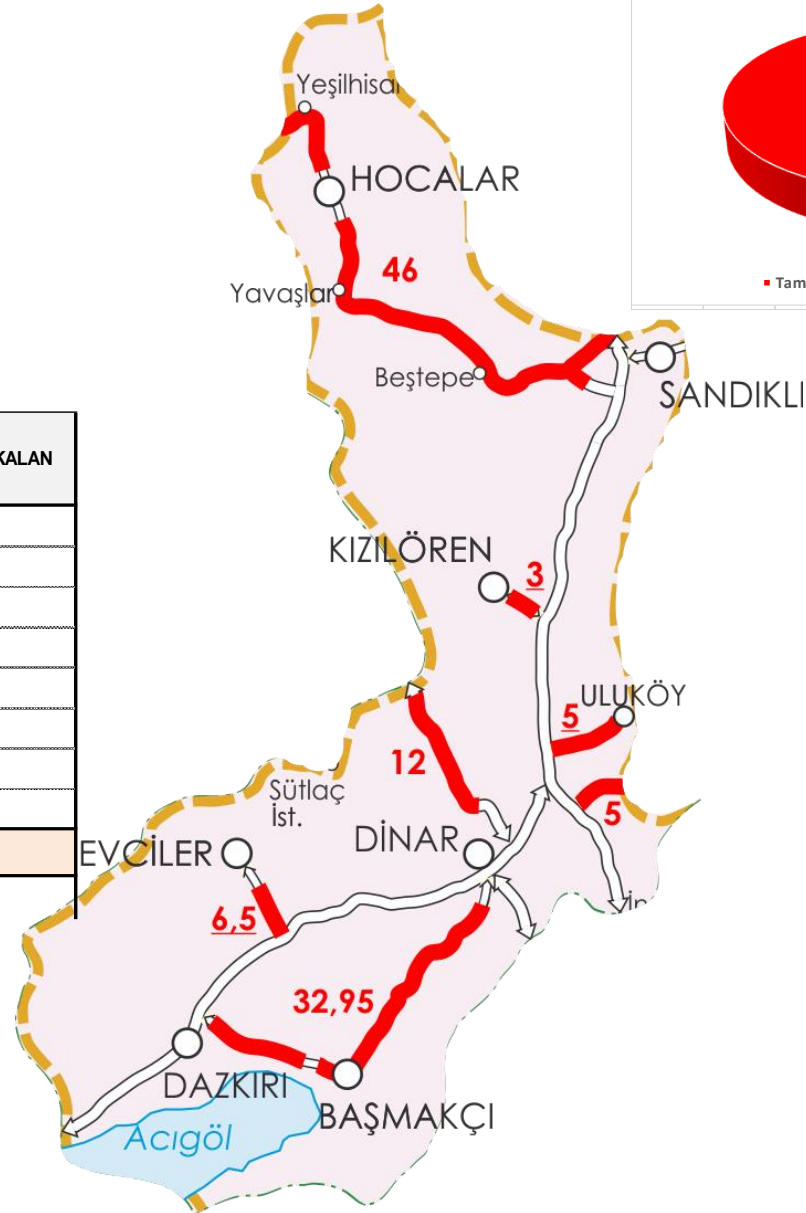


# TEK YOL ÇALIŞMALARI



	TY
<b>TOPLAM UZUNLUK</b>	<b>111 Km</b>
<b>BİTEN</b>	<b>111 Km</b>
<b>ÇALIŞILAN</b>	
<b>İHALESİ PLANLANAN</b>	
<b>2017 HEDEFLenen</b>	
<b>2017 GERÇEKLEŞEN</b>	<b>15 Km</b>

YOLUN ADI	HEDEF	TAMAMLANAN		KALAN
		TY/BSK	TY/SK	
DİNAR-ÇİVRİL	12 Km	12 Km		
(SANDIKLI-KEÇİBORLU)AYR.-ŞUHUT	5 Km	5 Km		
(SANDIKLI-KEÇİBORLU)AYR.-ULUKÖY	5 Km		5,0 Km	
DİNAR-BAŞMAKÇI	33 Km	13 Km	20 Km	
SANDIKLI GEÇİŞİ				
SANDIKLI AYR.-HOCALAR-2.BL.HD.	46 Km		46 Km	
(AFYON-BURDUR)AYR.-KIZILÖREN	3 Km	2 Km	1 Km	
DİNAR AYR.-EVCİLER	7 Km	7 Km		
<b>TOPLAM</b>	<b>111 Km</b>	<b>39 Km</b>	<b>72 Km</b>	
		<b>111 Km</b>		





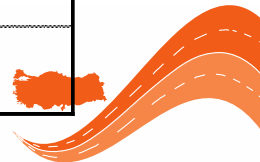
# HEDEF ve GERÇEKLEŞMELER




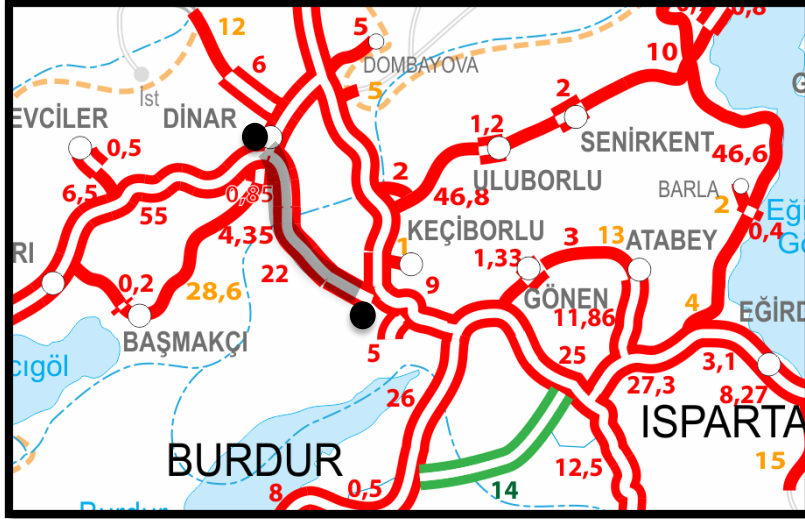
YOL TİPİ		ÇALIŞILAN	İHALESİ PLANLANAN	2017 YILI HEDEF	2017 YILI GERÇEKLEŞME
BÖLÜNÜMÜŞ YOL	BÖLGE GENELİ	405 Km	23 Km	41 Km	76 Km
	AFYONKARAHİSAR İLİ				
TEK YOL	BÖLGE GENELİ	106 Km		22 Km	69 Km
	AFYONKARAHİSAR İLİ				15 Km
BSK	BÖLGE GENELİ	729 Km	45 Km	349 Km	548 Km
	AFYONKARAHİSAR İLİ	25 Km		5 Km	20 Km
SATHİ KAPLAMA	BÖLGE GENELİ			831 Km	651 Km
	AFYONKARAHİSAR İLİ			42 Km	45 Km
BÖLGE GENELİ		HARCAMA		910.318.698 TL	1.403.573.448 TL
AFYONKARAHİSAR İLİ				22.996.663 TL	24.995.264 TL



ÇALIŞMALAR		2003-2016 GERÇEKLEŞME	2017	
			HEDEF	YAPILAN
BÖLÜNMÜŞ YOL	km	118		
YOL İYİLEŞTİRME (TY)	km	35		
KAZA KARA NOKTA	Adet	8		
BY-BSK YAPIMI	km	118		
TY-BSK(1A+2A+3A)	km	38	5	20
ASFALT ÇALIŞMALARARI	km	1.083	42	46
KÖPRÜ YAPIMI	Adet	19		
DÜŞEY İŞARETLEME	m <sup>2</sup>	9.288	1.146	900
YATAY İŞARETLEME	km	1.509.090	268	194
	m <sup>2</sup>		75.309	70.000
OTOKORKULUK	km	243	30	26
DİKİLEN FİDAN	Adet		15.000	



# KEÇİBORLU - DİNAR



Toplam uzunluğu 22 km, Afyonkarahisar ilindeki uzunluğu 7 km olan yolumuzun tamamı BSK'lı bölünmüş yol olarak tamamlanmıştır.

2017 yılında 7 km aşınma çalışması tamamlanmıştır.





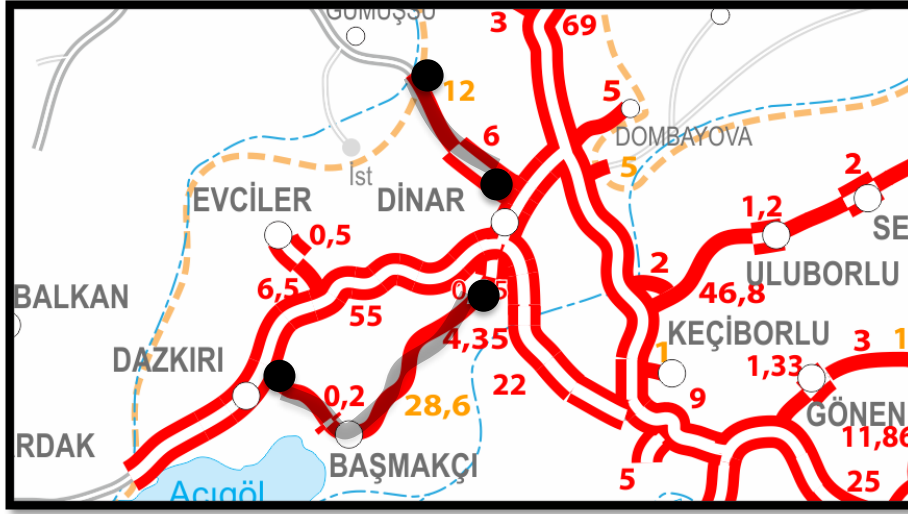


# TURİZİM ALANI VE MERKEZİ YOLLARI



**(Keçiborlu-Sandıklı)Ayr.-(Sandıklı-Hocalar)Ayr. Km:0+000-8+641,21 arası  
Kaplıca Turizm Yolu Tİ, SY ve BSK ÜYİ.**

Toplam 8,6 km uzunluğundaki yolun 4 km'si BY-BSK, 4 km'si TY-BSK olarak tamamlanmıştır. 2017 yılında 1 adet 30 m uzunluğunda DDY Üst Geçit Köprüsü ve 1 adet 30 metre uzunluğunda trompet tipi köprülü kavşak tamamlanmıştır.



## Dinar Yolunun Km:0+000-18+000 Arası ve Başmakçı-Dazkırı Yolunun Km:21+000-34+000 Arası Binder ve Aşınma Yapılması

Toplam uzunluğu 52 km olan yolda 2016 yılında Dinar-Çivril yolunda 6 km BY/BSK, 12 km TY/BSK, Başmakçı-Dazkırı arasında 1 km BY/BSK, 22 km TY/BSK, 11 km TY/SK tamamlanmıştır.

2017 yılında 18 km aşınma çalışması tamamlanmıştır



ANTALYA

	Afyon		Isparta		Burdur		Antalya		Denizli		TOPLAM		TOPLAM
	3. Bl.	13.Bl.	13 Bl.	13.Bl.	13.Bl.	13.Bl.	2.Bl.	13.Bl.	13 Bl.	2-3 Bl.			
Afyon Antalya	135	16	25	77	19					137	135	272	
Antalya-Alanya					155					155		155	
Denizli-Burdur				81		49				81	49	130	
	151	25	158	174	49				373	184	557		

**AFYON-ANTALYA OTOYOLU**  
272 Km – Mega+Protek O.G.  
137 Km 13. Böl. Müd.  
135 Km 3.Böl.Md.

**DENİZLİ-BURDUR OTOYOLU**  
130 Km – UBM Proje  
81 Km 13. Böl. Müd.  
49 Km 2. Böl. Müd.

**ANTALYA-ALANYA OTOYOLU**  
155 Km – Yüksel Proje

**Toplam uzunluk 557 Km**  
**Bölge Hudutlarındaki Uzunluk 373 Km**

Antalya – Alanya Otoyolu ön proje çalışmaları tamamlanarak geçici kabulü yapılmıştır. Diğer iki projede, 1/5000 Ön Proje çalışmaları devam etmektedir.

	Toplam Uzunluk Km	Tünel		Viyadük		Köprü		Oran
		Adet	Uzunluk m	Adet	Uzunluk m	Adet	Uzunluk m	
Afyon Antalya Otoyolu	272	2	3.595	27	21.160			% 9
Antalya-Alanya	155	10	22.420	23	10.477	15	1.455	% 22
Denizli-Burdur	130	4	13.115	2	2.450			% 12
<b>TOPLAM</b>	<b>557</b>	<b>16</b>	<b>39.130</b>	<b>52</b>	<b>34.087</b>	<b>15</b>	<b>1.455</b>	<b>% 13</b>



**2017 Yılında toplam 42 km asfalt sathi kaplama çalıřmaları yapılması hedeflenmiřtir. Yıl ierisinde 46 km asfalt sathi kaplama çalıřması yapılmıřtır.**



2017 yılında 1.146 m<sup>2</sup> düşey işaretleme, 268 km (75.309 m<sup>2</sup>) yatay işaretleme, 30 km otokorkuluk çalışması yapılması hedeflenmektedir. 31.12.2017 tarihi itibariyle 900 m<sup>2</sup> düşey işaretleme, 194 km (70.000 m<sup>2</sup>) yatay işaretleme, 26 km otokorkuluk çalışması yapılmıştır.





# BAKIM ONARIM ALIŖMALARI



Afyonkarahisar ilinde rutin yol bakım-onarım hizmetleri, evre koruma hizmetleri, kar mücadele giderleri, Ŗube ve Bakımevi onarımları ve yol boyu gelişimi alıŖmaları **134 Ŗube Ŗefliđi** Yol bakım ve trafik ekiplerince aksatılmadan sürdürölmektedir.



28 04 2016



T.C.  
Ulaştırma, Denizcilik ve  
Haberleşme Bakanlığı  
bağlı kuruluşudur.

Arif ÇOBANOĞLU  
Bölge Müdürü

